

Powiat: żywiecki  
Gmina: Świnna [241713\_2]  
Obręb: Świnna [Nr 0005]

MAPA DO CELÓW  
PROJEKTOWYCH

aktualna na dzień: 27.11.2025r.  
SKALA 1:500

układ wsp. pr. płaskich PL-ETRF2000/6  
SEKCJA 6.116.32.19.1, 6.116.32.19.1.3, 6.116.32.19.3.1

Mapa powstała w wyniku aktualizacji mapy zasadniczej  
układ wys. EVRS 2007 (EVRS2007)

*Pomiarem objęto:*

- sytuację terenu
- rzeźbę terenu
- uzbrojenie terenu

*Nie wyklucza się istnienia w terenie uzbrojenia podziemnego nie zgłoszonego do inwentaryzacji.*

*Kolorem czarnym wniesiono granice działek na podstawie operatu ewidencji gruntów po modernizacji.*

Usługi Geodezyjne "GEO-PROFIL" s.c.  
Janusz Sroka, Dominik Piela  
34-300 Żywiec, ul. Komarowskich 31  
NIP 553-22-23-571, REGON 072740749  
tel. 604-905-198, 604-589-192





Wykonat: Żywiec dnia: 27.11.2025r.

Nie wyklucza się istnienia w terenie uzbrojenia podziemnego nie zgłoszonego do inwentaryzacji. Kolorem czarnym wniesiono granice działek na podstawie operatu ewidencyjnego gruntów po modernizacji.

SKALA 1:500  
układ wsp. pr. płaskich PL-ETRF2000/6  
SEKCJA 6.116.32.19.1.1, 6.116.32.19.1.3, 6.116.32.19.3.1  
Mapa powstała w wyniku aktualizacji mapy zasadniczej  
układ wys. EVRS 2007 (EVRF 2007)

**LEGENDA:**

- — — — — PROJEKTOWANA PRZEBUDOWA DROGI GRUNTOWEJ NA "TOCZANIE" Z DREWNA OKRĄGŁEGO
- GRANICE ODDZIAŁU
- - - - - GRANICE ODDZIAŁÓW LEŚNYCH

-  zakres pomiaru
-  MPZP
-  obszar osuwisk niektywnych
-  oddziały łesne

02-08-1-02-42 -f -00

Mapa wykonano pod zagospodarowania terenu – dz.4604  
Mapę wykonano bez ustalenia granic.

Poswiadczam, że niniejszy dokument został opracowany w wyniku prac geodezyjnych i kartograficznych, których rezultaty zawiera operat techniczny pozytywnie zweryfikowany i zarejestrowany pod nr P.2417.2025.5940. Jednocześnie informuję, że jestem świadomy odpowiedzialności karnej za złożenie fałszywego oświadczenia.	
Identyfikator zgłoszenia prac geodezyjnych	GKN.6640.6872.2025
Organ służby geodezyjnej, który otrzymał zgłoszenie	Starosta Żywiecki
Wykonawca prac geodezyjnych	Usługi Geodezyjne "GEO-PROFI" s.c. Janusz Sroka, Dominik Piela
Nr oraz data sporządzenia dokumentu zawierającego wynik pozytywnej weryfikacji	Protokół Weryfikacji Nr 66309 z dnia 08.12.2025r
Imię i nazwisko oraz nr uprawnień zawodowych kierownika prac	Janusz Sroka Nr uprawnień 9295

